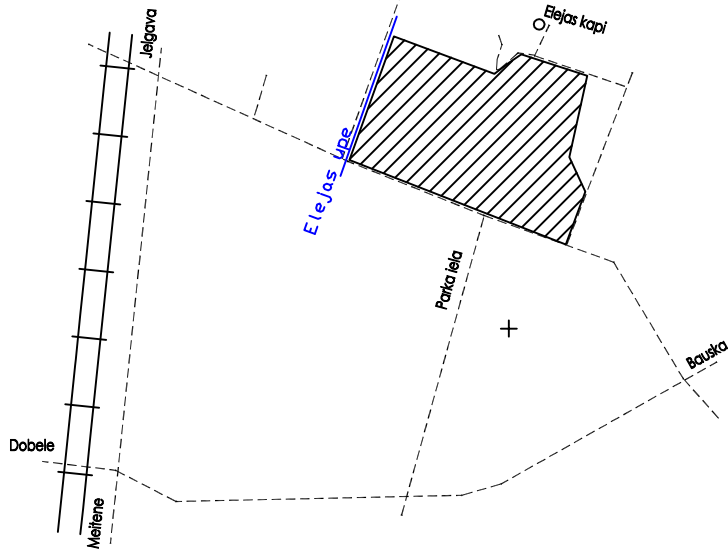


Situācijas shēma.



Rasējumu saraksts.

| Marka | Nosaukums | Mērogs |
|-------|--|--------------|
| GP-01 | Ģenerālplāns. Situācijas shēma. Rasējumu saraksts. | 1:2000 |
| GP-02 | Pastaigu maršruta izveidošana. | 1:500 / 1:25 |

Būvprojekta vadītāja apliecinājums

Šajā būvprojektā ir iekļautas un izstrādātas visas nepieciešamās daļas atbilstoši būvatļaujā ietvertajiem nosacījumiem.

Būvprojekta vadītājs: Ēriks Cērpiņš
Sertifikāta Nr. 10-0050
Datums: _____
Paraksts: _____

Būvprojekta GP daļas vadītāja apliecinājums

Šī būvprojekta GP daļas risinājumi atbilst Latvijas būvnormatīvu un citu normatīvo aktu, kā arī tehnisko vai īpašo noteikumu prasībām.

Būvprojekta daļas vadītājs: Ēriks Cērpiņš
Sertifikāta Nr. 10-0050
Datums: _____
Paraksts: _____

Pasūtītāja apliecinājums

Projekta risinājumiem piekrišu.

Datums: _____
Paraksts: _____



PIEZĪMES:

- Latvijas 1992. gada ģeodēzisko koordinātu sistēma Merkatora transversālās projekcijas plaknes koordinātas (LKS-92 TM), mēroga koeficients 0.999604.
- Latvijas normālo augstumu sistēma (LAS-2000,5).
- Uzmērīšana veikta no 3. līdz 17. jūnijam 2016. gadā.
- Uzmērīšanā izmantota LATPOS GPS bāzes stacija "Bauska" un RTK režīmā noteiktie atbalstpunkti (dabā nostiprināti ar metāla naglu):
Nr.1, x=253157.058, y=481442.630, h=32.873m,
Nr.2, x=253225.207, y=481429.634, h=31.768m,
Nr.16, x=253598.743, y=481614.763, h=33.051m.
- Uzmērītās topogrāfijas platība S=16.25ha
- Zemes vienību robežas ir attēlotas atbilstoši zemes kadastrālās uzmērīšanas un vietējā ģeodēziskā tīkla precizitātei un var nesakrist ar situāciju plānā.
- Topogrāfiskie apzīmējumi plānā ir attēloti atbilstoši MK noteikumu Nr.281 1.pielikumam
- Kadastra informācija pieprasīta www.kadastrs.lv 29.06.2016
- Kadastra fails 293152.edoc

LIETOTIE APZĪMĒJUMI:

- celiņu izbūve projekta ietvaros
- celiņu izbūve - perspektīvē
- celiņu izbūve - kārtas perspektīvē

| NOVADA EKSPLOATĒJOŠO ORGANIZĀCIJU APLIECINĀJUMS PAR PLĀNĀ UZRĀDĪTO APAKŠZEMJU KOMUNIKĀCIJU ATBILSTĪBU ŠO ORGANIZĀCIJU ARHĪVU MATERIĀLIEM | | | | | |
|--|------------------------|-----------|------------|---------------|----------|
| Organizācija | Komunikācija | Paraksts | Datums | Uzvārds | Piezīmes |
| AS "Latvijas gāze" | gāzesvadi | Paraksts | 21.06.2016 | A.Leja | |
| AS "Sadales tīkls" | elektrokabeļi, līnijas | Paraksts | 21.06.2016 | L.Korsaka | |
| SIA Lattelecom | sakaru kabeļi, līnijas | Paraksts | 21.06.2016 | V.Jakovels | Nr.1475 |
| Elejas pag. pārvalde | komunikācijas | Paraksts | 30.06.2016 | A.Strautnieks | |
| SIA "JNKU" | komunikācijas | Paraksts | 30.06.2016 | G.Meingalvis | |
| Jelgavas novada Būvvalde | datu bāze | eParaksts | | E.Upīte | |

| | | | | | | |
|--|---|---|--------------|---|---------------|----------------|
|  GEODEZIJA | Lielā iela 6 Jelgava, LV-3001 Tālr.26308960 reg.nr. 43603036965 e-mail: raimonds@rrgeodezija.lv | | | Objekts: Jelgavas nov., Elejas pag., Eleja, Elejas muižas parks | | |
| | | | | Pasūtītājs: Jelgavas novada pašvaldība | | |
| | direktors | Raimonds Viļums | 21.06.2016 | Topogrāfiskais plāns | Nr.1166 | |
| | sertif.mērmieks Nr. AC000000030 | Raimonds Viļums | 21.06.2016 | | Lapas 2 | |
| | | | Mērogs 1:500 | Lapa 2. | | |
| SIA "NAMS III", būvprojektu vadība un organizācija; Stabu iela 6-7, Rīga, LV-1010; tālr. (371)7279465 fakss (371)7844464 | | | | | | |
| Būvprojekta vadītājs Ē.Cērpiņš | Pasūtītājs Jelgavas novada pašvaldība | Adrese Elejas muižas parks, Eleja, Jelgavas novads | |  | | |
| Dop daļas vadītājs Ē.Cērpiņš | Pasūt. Nr. 011/11 | Objekts Interaktīvas sabiedriskas vietas izveide | | | | Stādīja BP |
| Izstrādāja A.Buiļis | Datums 15.07.2016. | Ģenerālplāns. Situācijas shēma. Rasējumu saraksts. | | Mērogs 1:2000 | Lapa GP-01 | Lapas Nr. — |

Uzmanību!
Plāns sastādīts Latvijas normālo augstumu sistēmā epohā 2000,5 (LAS-2000,5).